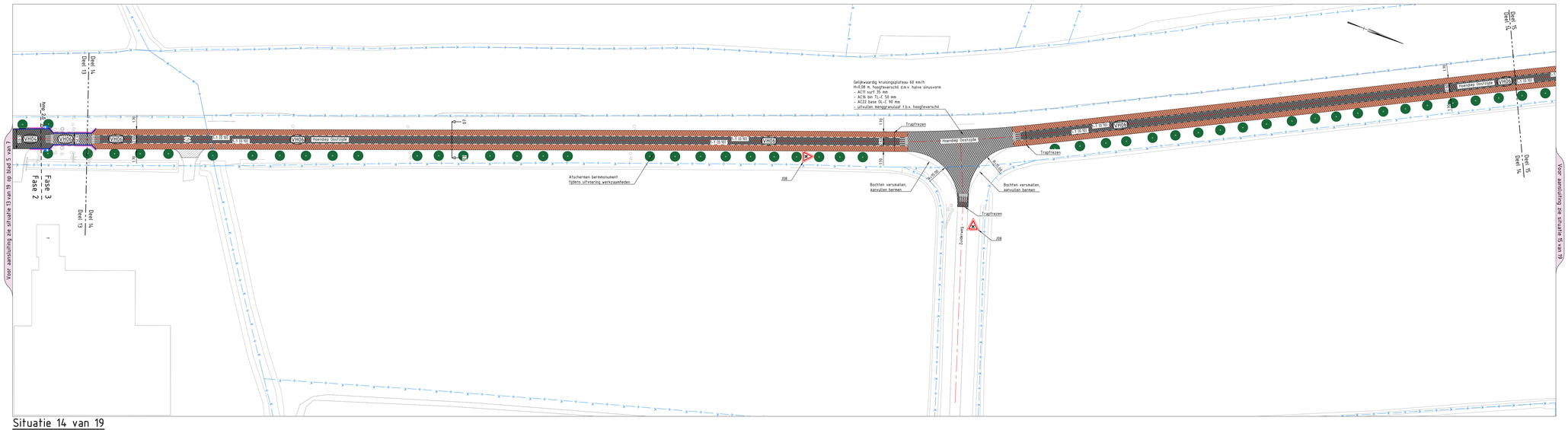

Situatie 14 van 19

SCHAAL 1 : 500

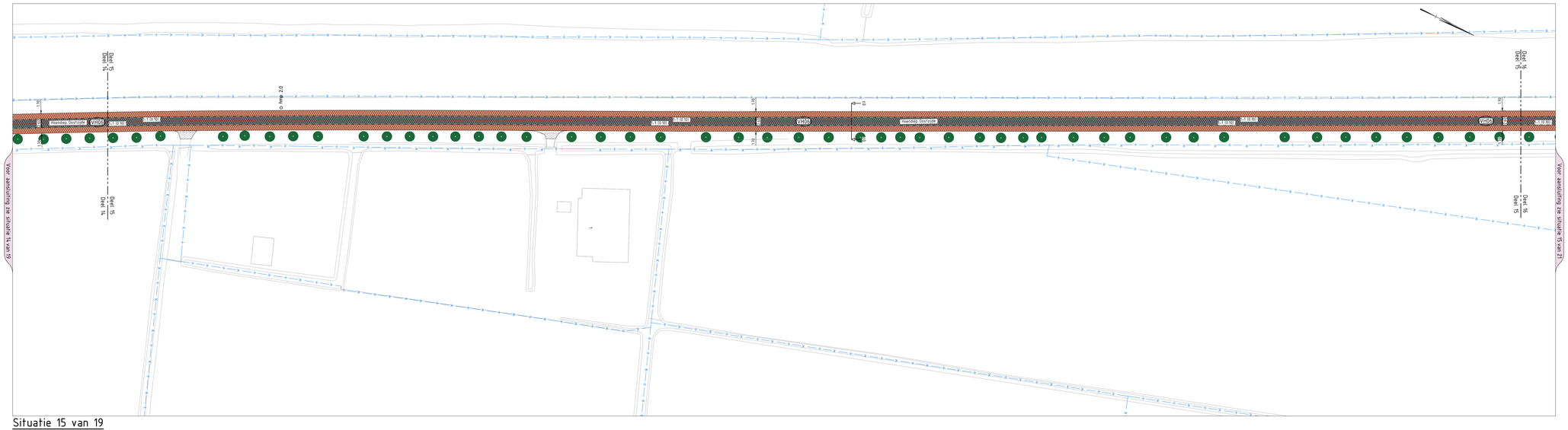

Situatie 15 van 19

SCHAAL 1 : 500

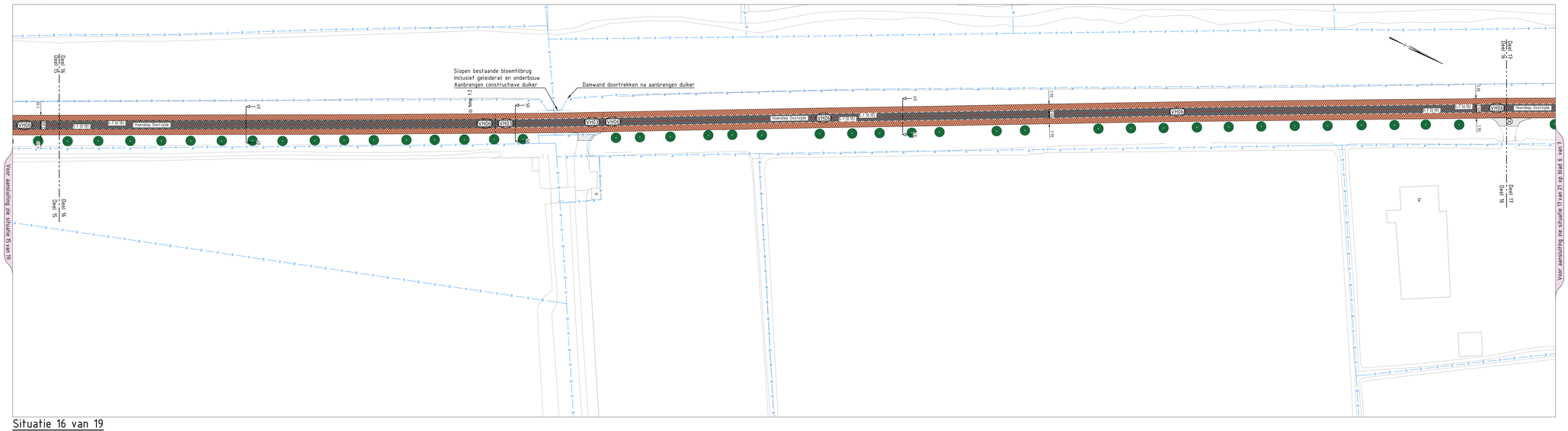

Situatie 16 van 19

SCHAAL 1 : 500

Verklaring

- Bestaande situatie
- Bestaande bebouwing met huisnummer
- Kadastrale grens
- As-weg
- Bestaande bomen
- hmp 6.5 Aanbrengen hectometerpaaltjes
- Aanbrengen asfaltverharding met zwarte deklaag
- Aanbrengen asfaltverharding met rode slijtlaag
- Aanbrengen asfaltverharding met Reibeplastik 2K grijs
- Aanbrengen betontegels 300x300x45mm
- Aanhalen/herstraten inrit
- Aanbrengen RWS-band 110/220x250mm, kleur wit
- Aanbrengen opsluitband 100x200mm
- Aanbrengen goottegel 150x300mm
- Aanbrengen RWS trottoirkolk
- Aanbrengen putrand met deksel (O-link methode)
- Aanbrengen bushaltepaal (hergebruik)
- J08 Aanbrengen verkeersbord met rvv code, type II
- Aanbrengen bliksemschicht markering l=8m, breedte 0.10m
- Aanbrengen figuratie "60", lengte 4.00m
- Aanbrengen markering 1-1 streep, breedte 0.10m
- Aanbrengen doorgetrokken streep, breedte 0.10m
- Aanbrengen driehoeksmarkering 0.50x0.70m

Asfaltverhardingen

nr.	opbouw	dikte	omschrijving
VH01	Hoofdrijbaan - ACT1 surf	35mm	Profielfrezen ca. 35mm
VH02	Hoofdrijbaan - ACT1 surf - AC16 bin TL-C	35mm 45mm	Profielfrezen ca. 80mm
VH03	Hoofdrijbaan - ACT1 surf - AC16 bin TL-C - AC22 base OL-C - Menggranulaat	35mm 50mm 90mm 250mm	Verwijderen gehele constructie
VH04	Hoofdrijbaan - ACT1 surf	40mm	Profielfrezen ca. 40mm
VH05	Hoofdrijbaan - ACT1 surf - AC16 bin TL-C - AC22 base OL-C - Menggranulaat	40mm 50mm 90mm 250mm	Verwijderen gehele constructie
VH06	Hoofdrijbaan - ACT1 surf - AC16 bin TL-C	35mm 60mm	Profielfrezen ca. 95mm

0 5 10 15 20m
Schaal 1:500

Maten in meters, tenzij anders vermeld; materiaalmaten in mm, tenzij anders vermeld
Peilmaten in meters t.o.v. N.A.P., tenzij anders vermeld
Hoeken aangegeven in graden; coördinaten volgens RD-stelsel (Amersfoort-RDNew, EPSG:28992)
Gegevens verkregen uit opmeten vanaf tekening zijn niet maatgevend

Copyright:
- © BGT Achtergrondkaart: beschikbaar gesteld via de CC-BY-4.0 licentie
- © TOPNL en TOPraster kaart materiaal: beschikbaar gesteld via de CC-BY-4.0 licentie
- © Kadastrale Kaart: beschikbaar gesteld via de CC-BY-4.0 licentie
- © AHN: beschikbaar gesteld via de Creative Commons Zero licentie

Situatie

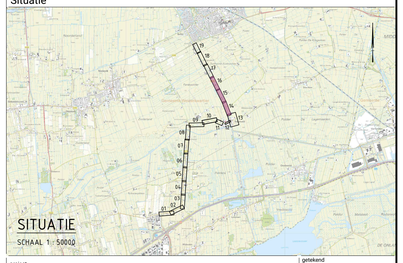

project Groot Onderhoud N978	getekend P. de Haan gecontroleerd J. Bos
onderdeel Leek - Enumatil - Zuidhorn	formaat A0 / schaal 1:500
tekeningomschrijving Nieuwe situatie	projectnummer 100620 / bestelnummer 2026-02
situering N978 Fase 3 Enumatil - Zuidhorn	objectnummer / documenttype besteksteken
	documentstatus DEFINITIEF
opdrachtgever provincie groningen Provincie Groningen Sint Jansstraat 4 9712 JN Groningen 050 - 316 4911	uitgavedatum 13-04-2026 / blad in bladen 13 in 16
	tekeningnummer B-202602-206 / wijziging